Образец по чл. 53, ал. 6 от ПЗ

Изготвил: инж. Танко Иванов Златарев

име, фамилия./ подпис: .....

Дата: 05.11.2018 год.

№ и дата на удостоверението за упражняване на лесовъдска практика:432-1/ 29.06.2011г.

Одобрил: .....

.....

име, фамилия./ подпис: .....

Дата: .....201 год.

№ и дата на удостоверението за упражняване на лесовъдска практика: .....

ТЕХНОЛОГИЧЕН ПЛАН № 1

За добив на дървесина от отдел.....21.....подотдел.....„г".....

На ТП ДГС/ДЛС гр. Карлово...../попълва се само за държавни гори/

Община: гр.Карлово Землище: с.Богдан

имот с (кадастрален идентификатор/КВС) №..... /попълва се само за недържавни гор

I. Схема за добива на дървесина от насаждението:

Отд: 21 „г"

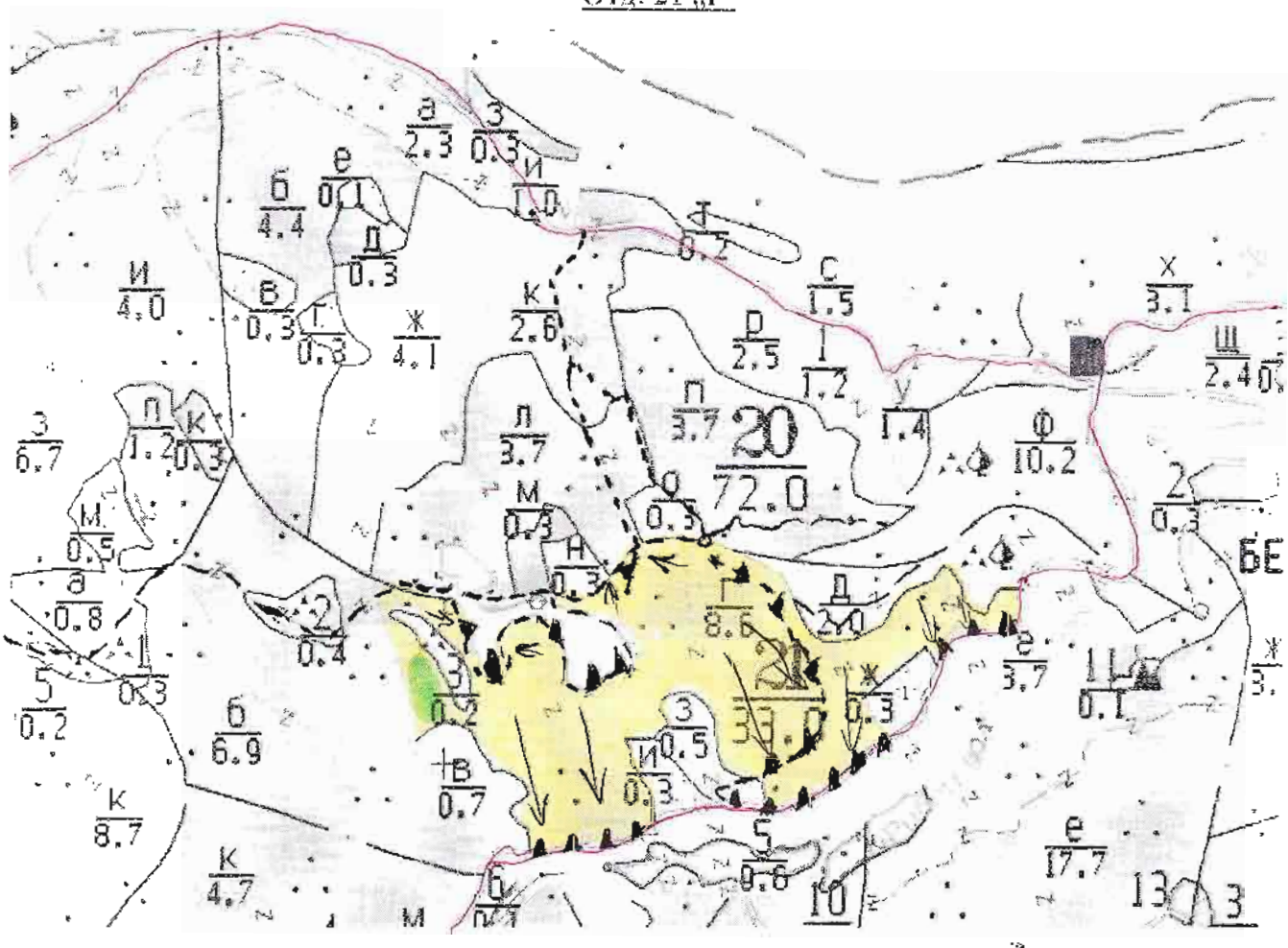

Легенда:

- проектирани коларски вр. извозни пътища
- съществуващи извозни пътища
- съществуващ автомобилен път
- технологична просека
- прореждане-15 %
- посока на извоз
- проектирани тракторни вр. извозни пътища
- временен склад
- граса на въжена линия
- проектиран автомобилен път
- граница на подотдел
- немаркирана част (сипей)

На схемата задължително се нанасят контурите на насаждението/имота, съществуващите и проектирани временн горски пътища, технологичните просеки, просеките за въжени линии, извозни пътища, временни складове както връзката им със съществуващата автомобилна пътна мрежа.

II. Характеристика на насаждението:

1.Вид на сечта- прореждане интинзивност –15%
2.Втори вид сеч – интензивност -
3.Площ на подотдела – 8,6 ха Размер на сечището – 8.4 ха
4.Състав по I СП–чб 10, здб. ак, мжд, кгбр Действителен- чб9. ак1. бб, здб. мжд. кгбр
5.Запас на 1 ха: с клони - 272 куб.м/ха , без клони – 216 куб. м/ха.
6. Среден наклон на терена- 20 градуса.
7. Очакван добив от маркираната дървесина – 251,00 лежаща маса. куб.м.

дърв. Вид категория	чб	бб	здб	ак			дърв. Вид категория	чб	бб	здб	ак	кгбр			
ЦИП	-	-	-	-			Дребна (VI кл.)	-	-	-	-	–			
Едра 30-49	-	-	-	-			Дребна (техн.)	-	-	-	-	–			
Едра 18-29	5	-	-	-			ОЗМ	0	-	-	-	–			
Средна (III кл	0	-	-	-											
Средна (обл. гр.)	0	-	-	-			Дърва (техн.)	199	5	-	-	–			
Средна (техн.)	7	-	-	-			Дърва (огрев)	22	-	3	7	3			

8.Наличие и характеристика на подраста преди сечта (състав. възраст. средна височина. % покритие) - Няма.
9. Средно извозно разстояние – …250….. м.;
10. Други характеристики на насаждението (*токовища свитбовища, надлесни дървета, сервитути защитени територии Натура 2000, защитени видове описани в доклада за гори с висока консервационна стойност, мъртва дървесина, вододайни зони, биологично разнообразие и др.*) - *Насаждението попада в обхвата на Защитена зона от НЕМ.. Средна гора" по „НАТУРА 2000"- BG 0002054 за птиците.*

Насаждението е ограничено по периферията със оранжева боя.

Има мъртва дървесина(лежаща с остатъци, неусвоени от предишно ползване , някои в проц на разпад).

Определените за сеч дърветата А съобразени с препоръките за опазване на горите с висока консервационна стойност /ГВКС/. ДА се спазват предписанията от листа за предварителна идентификация. Дърводобивните дейности трябва да бъдат съобразени с наличието на ГВКС и други важни елементи на биоразнообразието, както и с препоръчителните практики за минимизиране въздействието върху елементите на околната среда.

III. Технологични указания:

1. Дървесината в насаждението да се добива при спазване на технологичната схема по т. I
2. Сечта ще се извършва с (моторен трион, ръчно, машини: кастренето на отсечените стъбла се извършва: в сечище, на временен склад) - *бензиномоторни триони, като кастренето и разкройването ще се осъществява вътре в сечище.*

3. Извозът от сечището до временните складове ще се осъществява на (цели стъбла, дълги/къси секции сортименти, чипс и др.: с влачене по терена, изцяло натоварени – *на дълги секции или на сортименти като едрата строителна ще се използва трактор с влачене на терена (при необходимост с животинска сила на влачка), а технологична дървесина и дървата за огрев – с животинска сила на самар(изцяло натоварени).*

4. Проектирани нови горски автомобилни пътища съгласно Наредба 5 за строителството горските територии без промяна на предназначението им: дължина .....м. широчина .....м.
5. Изграждане и ремонт на временни извозни горски пътища:

5.1 Тракторни – допустимо разстояние между тях .....м (не по-малко от 40 м), дължина 500 м, широчина - 4 м.

5.2 Коларски - разстояние между тях.....м (не по-малко от 40 м), дължина ..... м, широчина.....

6. Просеки за въжени линии: ..... бр.

допустимо разстояние между просеките ..... м., дължина ..... м., широчина ..... м.

7. Направа на технологични просеки .....бр.

допустимо разстояние между тях .....м., дължина .....м., широчина ..... м.

8. Изграждане на нови временни складове (бр., площ в ха) –.....*ще бъдат изградени в дължината на съществуващите автомобилен и тракторен път в страни без да пречат движението.*

9. Мерки за опазване на оставащите на корен дървета, подраста, младиняка и почвата - *Да се опазват от повреди при сечта и извоза оставащите на корен дървета, като се превързват кръстачки от дърва или гуми които предотвратяват обелването и нанасянето на трайни наранявания на дърветата.*

Образуваните вади и коловози от извоза да се запълват и подравняват с подръчни материали и клони.

10. Начини за почистване на сечището: *Събиране на отпадъците от сечта и вършината в купчини в сечището - едновременно със сечта, като купчините се поставят в страни от оставащите на корен дървета и местата с възобновяване. Закачените дървета и върхове като остатъци от сечта да бъдат свалени на земята до края на работния ден.*

Дерата да се почистват своевременно със сечта.

11. Други указания: *Да се спазват разпоредбите на ЗГ и подзаконовите нормативни актове по прилагането му, Наредба №8 за сечите в горите(обн.ДВ бр.64/2011г.), Противопожарни правила,* Спецификация на ЮЦДП гр.Смолян със Заповед №5/03.01.2018г.и Спецификация 27.11.2017г., *технологичния план, както и Наредба №5 от 31.07.2014г. за строителството в горите и земите от горския фонд.*

Едрата дървесина да се складират по класове и с подложки под фигурите

Дървата и технологичната дървесина да се складират на правоъгълни фигури с плътно подреждане, като дебелите краища да се поставят в противоположни посоки.

При зареждането на моторните триони с ГСМ да се поставят върху чували с пясък и стърготини и не се допускат разливи на земята! Превозните средства да нямат течове и оръжейните замърсители.

Битовите и ГСМ отпадъци да се събират и изхвърлят извън горските територии в определените за това места в урбанизираните територии.

12. Всички операции по подготвителните и основните работи да се извършват съгласно изискванията на Правилника за здравословни и безопасни условия на труд в горите и правилата за противопожарна безопасност в горите.

ЗАПОЗНАТ с технологичния план: ...../попълва се след издаването на позволителното за сеч/

Лицето по чл. 108, ал. 2 от ЗГ, на което е издадено позволително за сеч № .....

.....

/трите имена, подпис, дата -/

№ и дата на удостоверението за упражняване на лесовъдска практика: .....

ЗАПОЗНАТ с технологичния план: ...../попълва се след издаването на позволителното за сеч/

Лицето по чл. 108, ал. 2 от ЗГ, на което е издадено позволително за сеч № .....

.....

/трите имена, подпис, дата -/

№ и дата на удостоверението за упражняване на лесовъдска практика: .....

ЗАПОЗНАТ с технологичния план: ...../попълва се след издаването на позволителното за сеч/

Лицето по чл. 108, ал. 2 от ЗГ, на което е издадено позволително за сеч № .....

.....

/трите имена, подпис, дата -/

№ и дата на удостоверението за упражняване на лесовъдска практика: .....

Образец по ч.л. 53, ал. 6 от НС

Изготвил: тех. Димитър Дечев Враджев

/имс. фамилия./ подпис: ……

Дата: 22.11.2018 год.

№ и дата на удостоверението за упражняване на лесовъдска практика:6692/ 25.06.2012г.

Одобрил: инж. ……

……

имс. фамилия./ подпис: ……

Дата: ……201.. год.

№ и дата на удостоверението за упражняване на лесовъдска практика: …… год.

ТЕХНОЛОГИЧЕН ПЛАН № 1

За добив на дървесина от отдел……23… ……подотдел……ж"……

На ТП ДГС/ДЛС гр. Карлово……/попълва се само за държавни гори/

Община: гр.Карлово Землище: с.Богдан

имот с (кадастрален идентификатор/КВС) №……/попълва се само за недържавни гори

I. **Схема за добива на дървесина от насаждението:**

Отд:23 „ж"

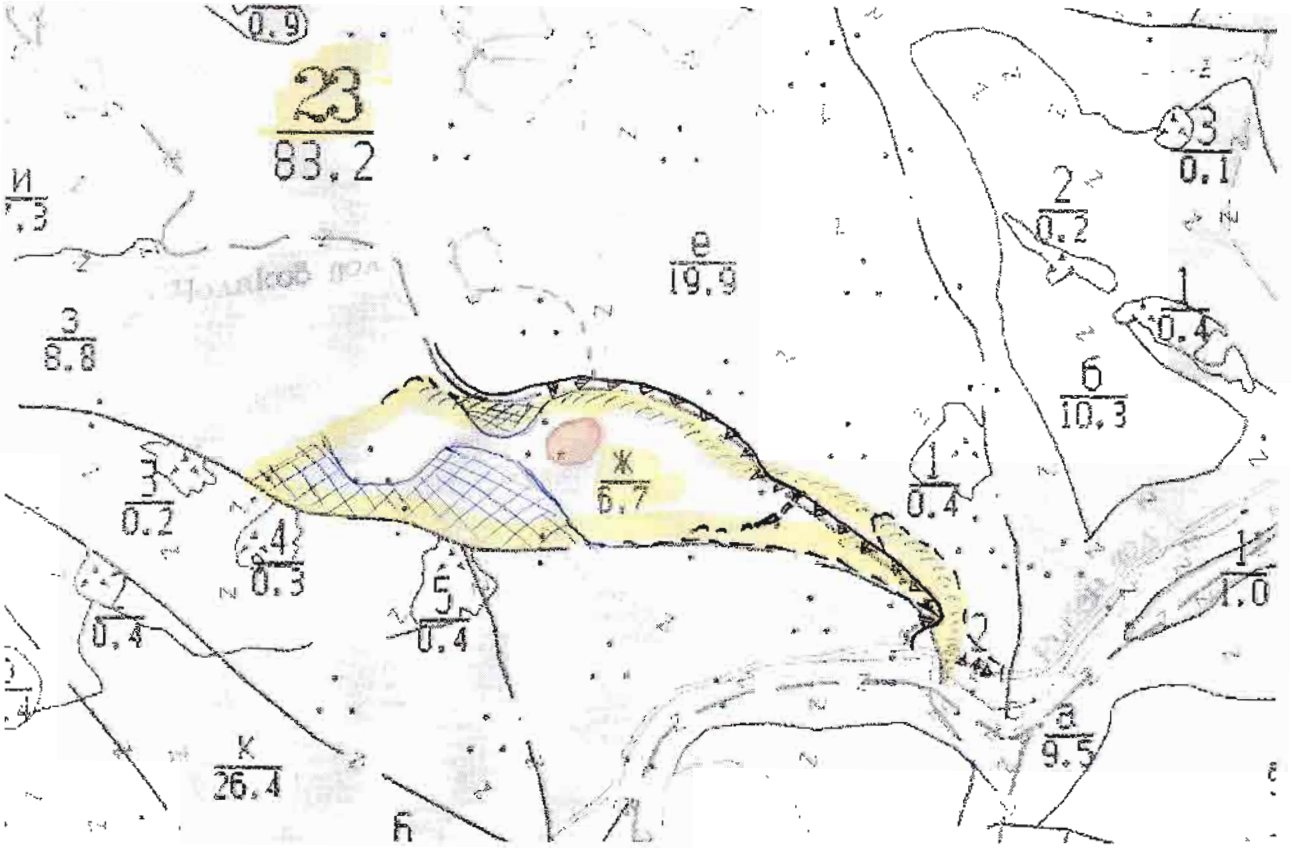

Легенда:

- проектирани кодарски вр. извозни пътища
- съществуващи извозни пътища
- съществуващ автомобилен път
- технологична просека
- Сеч-прореждане-25%.
- – [illegible] ≈ 15 дни
- Граница на подотдел
- проектирани тракторни вр. извозни пътища
- временен склад
- трасе на въжена линия
- проектиран автомобилен път
- – [illegible] ≈ 10 дни
- – [illegible] ≈ 3 дни
- просека на извоза

……

На схемата задължително се нанасят контурите на насаждението/имота, съществуващите и проектирани времен горски пътища, технологичните просеки, просеките за въжени линии, извозни пътища, временни складове както връзката им със съществуващата автомобилна пътна мрежа.

II. Характеристика на насаждението:

1.Вид на сечта- прореждане — интензивност –25%
2.Втори вид сеч – — интензивност -
3.Площ на подотдела – 6.7 ха — Размер на сечището – 4.2 ха.
4.Състав по план–бб 8: гбр 2: здб ; бк; кгбр: — Действителен- бб 6: гбр1; здб 3; кгбр
5.Запас на 1 ха: с клони – 266 куб.м/ха , без клони – 211 куб. м/ха.
6. Среден наклон на терена- 22 градуса.
7. Очакван добив от маркираната дървесина –103 куб.м.(лежаща маса).

дърв. вид / категория	бб						дърв. вид / категория	бб	гбр	здб	бк	кгбр			
Едра 30-49	-						Дребна (VI кл.)	0	-	-	-	-			
Едра 18-29	1						Дребна (техв.)	2	-	-	-	-			
Средна (III кл.)	0						ОЗМ	0	-	-	-	-			
Средна (обл. гр.)	0						Дърва (техн.)	48	-	-	-	-			
Средна (техн.)	6						Дърва (огрев)	39	2	2	1	2			

8.Наличие и характеристика на подраста преди сечта (състав, възраст, средна височина, покритие) - здб, мъждрян: неравномерно.
9. Средно извозно разстояние – …250….. м.
10. Други характеристики на насаждението (*местност, ландшафт, важност, дървета, характер, защитени местности. Натура 2000, защитени видове описани в доклада за оос с висока консервационна стойност, местна дивечова*

*… … … …

2. Сечта ще се извършва с (моторен трион, ръчно, машини; кастренето на отсечените стъбла се извършва: в сечище, на временен склад) - *бензиномоторни триони, като кастренето и разкройването ще се осъществява вътре в сечище, при необходимост на временен склад.*

3. Извозът от сечището до временните складове ще се осъществява на (цели стъбла, дълги/къси секци сортименти, чипс и др.: с влачене по терена, изцяло натоварени – - *на сортименти за едрата с животинс сила на влачка по терена, а технологична дървесина и дървата за огрев с животинска сила на самц изцяло натоварени).*

4. Проектирани нови горски автомобилни пътища съгласно Наредба 5 за строителството горските територии без промяна на предназначението им: дължина .....м. широчина .....м.

5. Изграждане и ремонт на временни извозни горски пътища:

5.1 Тракторни – допустимо разстояние между тях .....м (не по-малко от 40 м). дължина 500 · широчина - 4 м.

5.2 Коларски - разстояние между тях.....м (не по-малко от 40 м), дължина ..... м. широчина.....

6. Просеки за въжени линии: ..... бр.

допустимо разстояние между просеките ..... м., дължина ..... м., широчина ..... м.

7. Направа на технологични просеки .....бр.

допустимо разстояние между тях .....м., дължина .....м., широчина ..... м.

8. Изграждане на нови временни складове (бр., площ в ха) -.....ще бъдат изградени · *дължината на съществуващият път в страни, където има естествени уширения, без да пречи на движението.*

9. Мерки за опазване на оставащите на корен дървета, подраста, младиняка и почвата - *Да с опазват от повреди при сечта и извоза оставащите на корен дървета, като се превързват кръстачки от дърва или гуми които предотвратяват обелването и нападението на трай нараняване на дърветата.*

Образуващите вади и коловози от извоза да се запълват и подравняват с подръчни материа и клони.

10. Начини за почистване на сечището: *Събиране на отпадъците от сечта и вършината в купчини в сечището - едновременно със сечта, като купчините се поставят в страни и оставащите на корен дървета или наличен подраст.* ***Закачените дървета и върхове кат остатъци от сечта да бъдат свалени на земята до края на работния ден.***

Деретата да се почистват своевременно със сечта.

11. Други указания: *Да се спазват разпоредбите на ЗГ и подзаконовите нормативни актове п прилагането му. Наредба №8 за сечите в горите(обн.ДВ бр.64/2011г.). Противопожарнит правила.* Спецификация на ЮЦДП гр.Смолян със Заповед №5/03.01.2018г. *технологичния пла както и Наредба №5 от 31.07.2014г. за строителството в горите и земите от горския фонд.*

Едрата дървесина да се складират по класове и с подложки под фигурите

Дървата и технологичната дървесина да се складират на правоъгълни фигури с плът подрежане, като дебелите краища да се поставят в противоположни посоки.

При зареждането на моторните триони с ГСМ да се поставят върху чували с пясък и стърготини и не се допускат разливи на земята! Превозните средства да нямат течове и дру замърсители.

Битовите и ГСМ отпадъци да се събират и изхвърлят извън горските територии в определените за това места в урбанизираните територии.

12. Всички операции по подготвителните и основните работи да се извършват съгласн изискванията на Правилника за здравословни и безопасни условия на труд в горите и правилата противопожарна безопасност в горите.

ЗАПОЗНАТ с технологичния план: ...../попълва се след издаването на позволителното за се Лицето по чл. 108, ал. 2 от ЗГ, на което е издадено позволително за сеч № .....

....

/ трите имена, подпис, дата - /

№ и дата на удостоверението за упражняване на лесовъдска практика: ....

Образец по чл. 53, ал. 6 от НС

Изготвил: техн.Димитър Дечев Вражжев

име, фамилия, подпис: .....

Дата: 08.11.2018 год.

№ и дата на удостоверението за упражняване на лесовъдска практика:6692/ 25.06.2012г.

Одобрил: .....

.....

име, фамилия, подпис: .....

Дата: .....201 год.

№ и дата на удостоверението за упражняване на лесовъдска практика: .....

ТЕХНОЛОГИЧЕН ПЛАН № 1

За добив на дървесина от отдел.....24.....подотдел.....к".....

На ТП ДГС/ДЛС гр. Карлово.....*/попълва се само за държавни гори/*

Община: гр.Карлово Землище: с.Богдан

имот с (кадастрален идентификатор/КВС) №..... */попълва се само за недържавни гори*

1. **Схема за добива на дървесина от насаждението:**

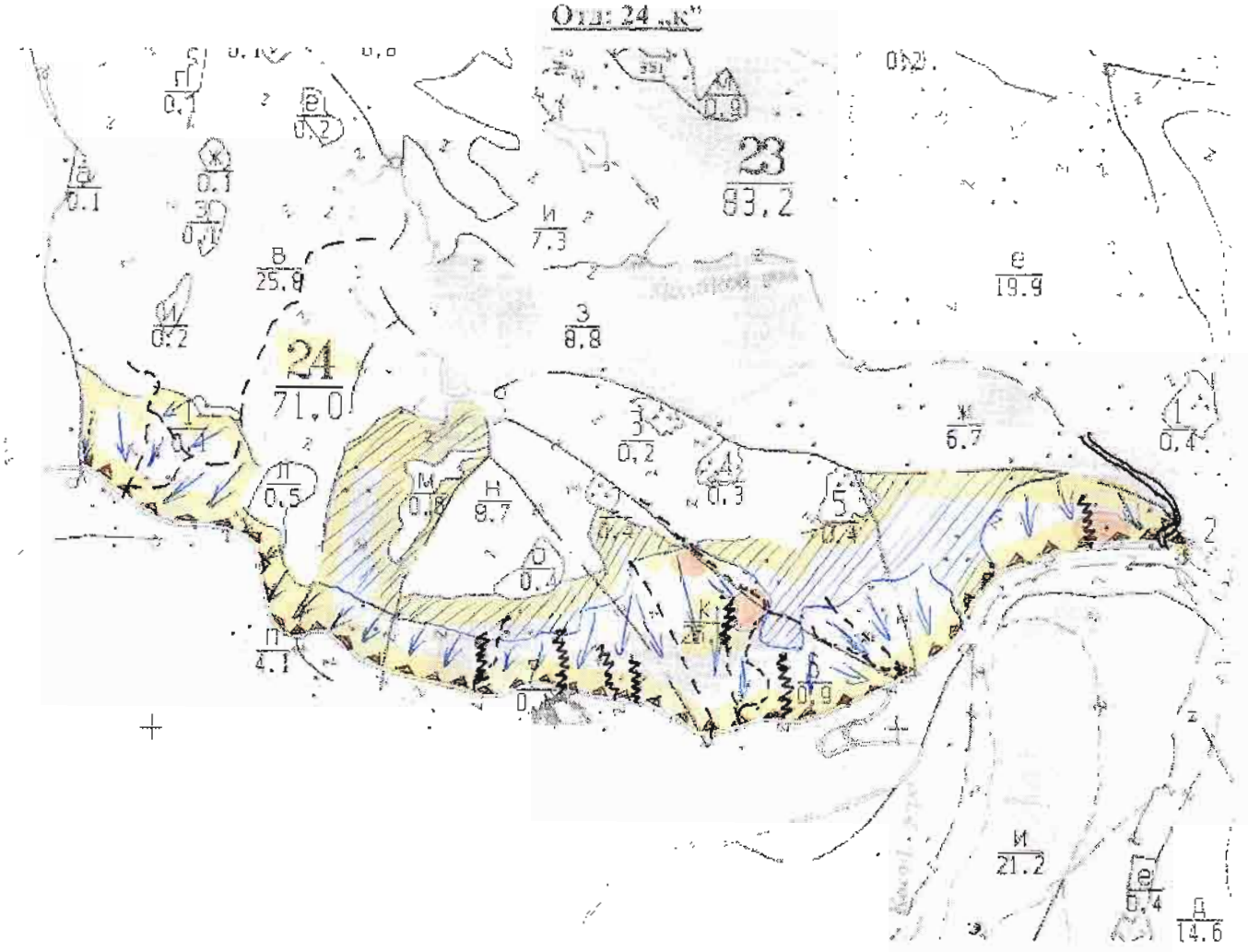

Легенда:

- проектирани коларски вр. извозни пътища
- проектирани тракторни вр. извозни пътища
- съществуващи извозни пътища
- временен склад
- съществуващ автомобилен път
- трасе на въжена линия
- технологични просеки
- проектиран автомобилен път
- санитарна сеч %
- граница на подотдел
- посока на извоз
- немаркирана площ

На схемата задължително се нанасят контурите на насаждението/имота, съществуващите и проектирани временно горски пътища, технологичните просеки, просеките за въжени линии, извозни пътища, временни складове както връзката им със съществуващата автомобилна пътна мрежа.

II. Характеристика на насаждението:

1.Вид на сечта- санитарна интензивност –10%
2.Втори вид сеч – интензивност -
3.Площ на подотдела – 26.4 ха Размер на сечището – 16.4 ха
4.Състав по ГСН–ббг; здбз; кгбр; мжд Действителен- ббз; здбз; ктбр2; гбр.
5.Запас на 1 ха: с клони - 124 куб.м/ха , без клони – 95 куб. м/ха.
6. Среден наклон на терена- 28 градуса.
7. Очакван добив от маркираната дървесина – 125.00 лежаща маса, куб.м.

дърв. Вид категория	ббг	здб	гбр	ктбр			дърв. Вид категория	ббг	здб	гбр	ктбр				
ШП	-	-	-	-			Дребна (VI кл.)	-	-	-	-				
Едра 30-49	-	-	-	-			Дребна (техн.)	-	-	-	-				
Едра 18-29	-	-	-	-			ОЗМ	-	-	-	-				
Средна (III кл	-	-	-	-											
Средна (обл. гр.)	-	-	-	-			Дърва (техн.)	57	-	-	-				
Средна (техн.)	3	-	-	-			Дърва (отрев)	57	5	2	1				

8.Наличие и характеристика на подраста преди сечта (състав, възраст, средна височина, % и покритие) - На места има добро възобновяване от дъба, като височината на подраста е 10-20 см.
9. Средно извозно разстояние – …250….. м.;
10. Други характеристики на насаждението (*тоновища, сеновлоговища, падинни горски територии, защитени територии, Натура 2000, защитени видове описани в докладa за гори с висока консервационна стойност, мъртва дървесина водолюбиви зони, биологично разнообразие и др.*) *Насаждението попада в границите на Защитена зона от Натура 2000-"Средна гора" –код BG0001389 – за хабитатите и код BG0002054 – за птиците , поради което при сечта да се съблюдава системата от режими и мерки в защитените зони*

Насаждението е ограничено по периферията със оранжева боя.

Има мъртва дървесина(лежаща с остатъци, неуверени от предишно ползване , някои в процес на разпад).

Определените за сеч дърветата А съобразени с препоръките за опазване на горите с висока консервационна стойност /ГВКС/. ДА се спазват предписанията от листа за предварителна идентификация. Дърводобивните дейности трябва да бъдат съобразени с наличието на ГВКС и други важни елементи на биоразнообразието, както и с препоръчителните практики за минимизиране въздействието върху елементите на околната среда.

III. Технологични указания:

1. Дървесината в насаждението да се добива при спазване на технологичната схема по т. I
2. Сечта ще се извършва с (моторен трион, ръчно, машинно, кастренето на отсечените стъбла се извършва: в сечище, на временен склад) - *бензиномоторни триони, като кастренето и разкройването ще се осъществява вътре в сечище.*
3. Извозът от сечището до временните складове ще се осъществява на (пели стъбла, дълги/къси секции сортименти, чипс и др.; с влачене по терена, изцяло натоварени – *на сортименти , като технологичната дървесина за дървата за огрев с животинска сила на самар(изцяло натоварени).*

В насаждението има заложени 7 бр.технологични просеки, отбелязани на скицата, които не са ограничени на терена защото ще се използват естествени вълози на терена и съществуващи стари коларски извозни пътища.Има единични дървета, които е необходимо да се премахнат същите са маркирани.Кубатурата им влиза в общата кубатура на насаждението.

4. Проектирани нови горски автомобилни пътища съгласно Наредба 5 за строителството горските територии без промяна на предназначението им: дължина ……м. широчина ……м.

5. Изграждане и ремонт на временни извозни горски пътища:

5.1 Тракторни – допустимо разстояние между тях .....м (не по-малко от 40 м), дължина 500 широчина - 4 м.

5.2 Коларски - разстояние между тях.....м (не по-малко от 40 м), дължина ..... м, широчина.....

6. Просеки за въжени линии: ..... бр.

допустимо разстояние между просеките ..... м., дължина ..... м., широчина ..... м.

7. Направа на технологични просеки 7 бр.

допустимо разстояние между тях 30 м., дължина 1050 м., широчина 2 м.

8. Изграждане на нови временни складове (бр., площ в ха) –*.....ще бъдат изградени в*
непосредствената близост на съществуващия автомобилен път, встрани без да пречат на движението.

9. Мерки за опазване на оставащите на корен дървета, подраста, младняка и почвата - *Да се*
опазват от повреди при сечта и извоза оставащите на корен дървета, като се превързват
кръстачки от дърва или гуми които предотвратяват обелването и напукването на трайт
нарушаване на дърветата.

Образуваните вади и коловози от извоза да се затъпват и подравняват с подръчни материи
и клони.

10. Начини за почистване на сечището: *Събиране на отпадъците от сечта и вършината в*
купчини в сечището - едновременно със сечта, като купчините се поставят в страни от
оставащите на корен дървета и местата с възобновяване. Закачените дървета и върхове как
остатъци от сечта да бъдат свалени на земята до края на работния ден.

Дерватата да се почистват своевременно със сечта.

11. Други указания: *Да се спазват разпоредбите на ЗГ и подзаконовите нормативни актове*
по прилагането му, Наредба №8 за сечите в горите(обн.ДВ бр.64.2011г.), Противопожарни
правила Спецификация на ЮЦДП гр.Смолян със Заповед №5/03.01.2018г. *технологичния пла*
както и Наредба №5 от 31.07.2014г. за строителството в горите и земите от горския фонд.

Едрата дървесина да се складират по класове и с подложки под фигурите

Дървата и технологичната дървесина да се складират на правоъгълни фигури с плътн
подреждане, като дебелите краища да се поставят в противоположни посоки.

При зареждането на моторните триони с ГСМ да се поставят върху чували с пясък и
стърготини и не се допускат разливи на земята! Превозните средства да нямат течаве и дру
замърсители.

Битовите и ГСМ отпадъци да се събират и изхвърлят извън горските територии в
определените за това места в урбанизираните територии.

12. Всички операции по подготвителните и основните работи да се извършват съгласно изискванията на Правилника за здравословни и безопасни условия на труд в горите и правилата противопожарна безопасност в горите.

ЗАПОЗНАТ с технологичния план: ...../попълва се след издаването на позволителното за се
Лицето по чл. 108, ал. 2 от ЗГ, на което е издадено позволително за сеч № .....
....
/трите имена, подпис, дата - /
№ и дата на удостоверението за упражняване на лесовъдска практика: .....

ЗАПОЗНАТ с технологичния план: ...../попълва се след издаването на позволителното за се
Лицето по чл. 108, ал. 2 от ЗГ, на което е издадено позволително за сеч № .....
....
/трите имена, подпис, дата - /
№ и дата на удостоверението за упражняване на лесовъдска практика: .....

ЗАПОЗНАТ с технологичния план: ...../попълва се след издаването на позволителното за се
Лицето по чл. 108, ал. 2 от ЗГ, на което е издадено позволително за сеч № .....
....
/трите имена, подпис, дата - /
№ и дата на удостоверението за упражняване на лесовъдска практика: .....